




Plan d'Urbanisme Directeur






PLAN DES SERVITUDES  
Commune

Echelle: 1/55 000




Approuvé par la délibération n° 7-2013/APS du 28 mars 2013	<b>PLAN N° PS_01_Commune</b>
Mis à jour par arrêté provincial n° 938-2021/ARR/DAEM du 21 mai 2021	

Réalisation cartographique : 



LEGENDE

-  Monuments historiques
-  Périmètres de protection des monuments historiques
-  Carrières
-  ICPE
-  Captages publics





Périmètres de protection des eaux autour des captages

-  Périmètres de protection immédiate
-  Périmètres de protection rapprochée
-  Périmètres de protection éloignée






Servitudes aéronautiques

-  Décollage à l'Est
-  Décollage à l'Ouest

Servitudes électriques

-  Réseaux HT-150 KVA
-  Servitudes HT-150 KVA
-  Réseaux MT-33 KVA
-  Servitudes MT-33 KVA



Les servitudes OPT

-  Axes des faisceaux
-  Zones primaires de dégagement
-  Zones de protection
-  Zones secondaires de dégagement
-  Zones spéciales de dégagement





-  Périmètre minier

-  Site classé

Réserves provinciales

-  Aires de gestion durable des ressources (AGDR)
-  Réserves naturelles

Milieus naturels

-  Forêts denses humides et sempervirentes
-  Herbiers
-  Mangroves
-  Récifs

Sources :  
DITTT : Plan cadastral  
DIMENC : Cadastre minier, ICPE, carrières  
DAVAR : Périmètres de protection des eaux autour des captages  
DDOT : Réserves provinciales, patrimoine UNESCO, écosystèmes d'intérêt patrimonial  
DCJS : Patrimoine classé ou inscrit à l'inventaire supplémentaire  
OPT : Servitudes hertziennes  
ENERCAL : EEC : Servitudes électriques

Réseau géodésique : RGNC 91-93  
Projection : Lambert ND

